

TERRA
CURIOSA

Terra Curiosa

Rue Sigebert, 3 – 5030 Gembloux

081 62 69 66

info@terracuriosa.be

www.terracuriosa.be



Office du Tourisme de Gembloux

Rue Sigebert, 1 – 5030 Gembloux

081 62 69 60

info@visitgembloux.be

www.visitgembloux.be

S.O.S.
112

Crédits photos *Photo credits* : Denis Closon, Amandine Couvreur.

Éditeur responsable *Verantwoordelijke uitgever* : Terra Curiosa

Partenaires *Partners* : Offices du Tourisme de Floreffe, Gembloux et Jemeppe-sur-Sambre, Syndicats d'Initiative de Sambreville et Sombreffe

Graphisme *Grafisch ontwerp* : Studio Kiv'là/ Terra Curiosa

Imprimeur *Afdrukken* : Hello Print

Crédits fond de carte *Basis kaart credits* : Service public de Wallonie



Retrouvez toutes nos balades ici
Vind hier al onze wandelingen



1



VISIT
Wallonia
.be



Sauvènière et Grand-Leez

Sauvènière en Grand-Leez



TERRA
CURIOSA

www.terracuriosa.be



Distance *Afstand*
20,7 km



Durée *Tijdsduur*
1h15



Dénivelé *Hoogteverschil*
232 m



Départ *Vertrek* : Point-noeud n°66

Rue Sigebert 12– 5030 Gembloux



F Moulin Defrenne
Moulin Defrenne

De molen van Defrenne is een ronde stenen torenmolen uit 1830 die zeldzaam is in onze contreien. Hij werd in 1962 geklasseerd als monument en in 1990 volledig gerestaureerd. Hij is nog steeds in handen van de familie Defrenne.



D Exit11
Exit11

Le Château-ferme de Petit-Leez fut bâti au 17e siècle. Il fut vendu au fil du temps et changea plusieurs fois de fonction : exploitation agricole, centre équestre et désormais un centre d'exposition d'art contemporain « Exit11 ».


De kasteelhoeve van Petit-Leez werd gebouwd in de 17e eeuw. Het gebouw werd meermalen verkocht en veranderde telkens van functie: van een boerderij naar een manege tot de huidige tentoonstellingsruimte voor hedendaagse kunst genaamd Exit11.



E Étang de Grand-Leez
Vijver van Grand-Leez

Au début des années 70, une grande quantité de sable fut retirée pour la construction de l'autoroute. Par la suite, le site s'est transformé en un étang grâce à de nombreuses sources. Désormais on y pratique la pêche.


In het begin van de jaren 1970 werd een grote hoeveelheid zand weggegraven om de snelweg aan te leggen. Daarna veranderde de site geleidelijk aan in een vijver dankzij tal van bronnen. Vandaag wordt er gevist.



G Église Saint-Amand
Kerk van Saint-Amand

Ce bâtiment a été construit en 1786 par l'abbaye de Floreffe. Néanmoins, la paroisse date du début du 13e siècle. Ce furent les Prémontrés de Floreffe qui desservirent la paroisse durant tout l'Ancien Régime.


Deze kerk werd in 1786 gebouwd door de Abdij van Floreffe, maar de parochie dateert van het begin van de 13e eeuw. Tijdens de volledige periode van het Ancien Régime dienden de norbertijnen van Floreffe de parochie.



B Église Sainte-Foy
Kerk van Sainte-Foy

Ancienne dépendance de l'abbaye bénédictine de Gembloux, cette église fut reconstruite dans la première moitié du 18e siècle. Cependant, elle possède encore une tour d'origine romaine (11e siècle).

Deze kerk hing vroeger af van de benedictijnenabdij van Gembloux en werd in de eerste helft van de 18e eeuw herbouwd. De toren is wel nog van romaanse oorsprong (11e eeuw).



A Réserve naturelle de l'Escaille
Natuurreservaat L'Escaille

C'est un espace protégé regroupant de nombreuses espèces de la flore et de la faune. La réserve abrite les ruines du moulin hydraulique de l'abbaye ainsi qu'un étang, l'ancien décanneur de la sucrerie.

Dit natuurgebied is beschermd en heeft een zeer rijke fauna en flora. In het reservaat liggen de ruïnes van de hydraulische molen van de abdij en een vijver, de voormalige bezinkvijver van de plaatselijke suikerfabriek.

En partant de l'Office, vous rejoindrez le Ravel pour vous rendre à l'église de Sauvènière datant du 13e siècle. En continuant par les rues du village, vous arriverez à Grand-Leez avec son église et son étang. Vous reviendrez au point de départ par les routes de campagne.

Op pad doorheen het platteland en zijn erfgoed

À travers les campagnes et leur patrimoine

Sauvènière en Grand-Leez

Sauvènière et Grand-Leez





Autres curiosités Andere curiosa

- G** Abbaye bénédictine de Gembloux
Benedictijnenabdij van Gembloux
- H** Beffroi de Gembloux
Belfort van Gembloux
- I** Chapelle Notre Dame de Lorette
Kapel Notre Dame de Lorette
- J** Bois de Grand-Leez et parcours Vita
Woud van Grand-Leez met parcours Vita
- K** RAVeL
RAVeL



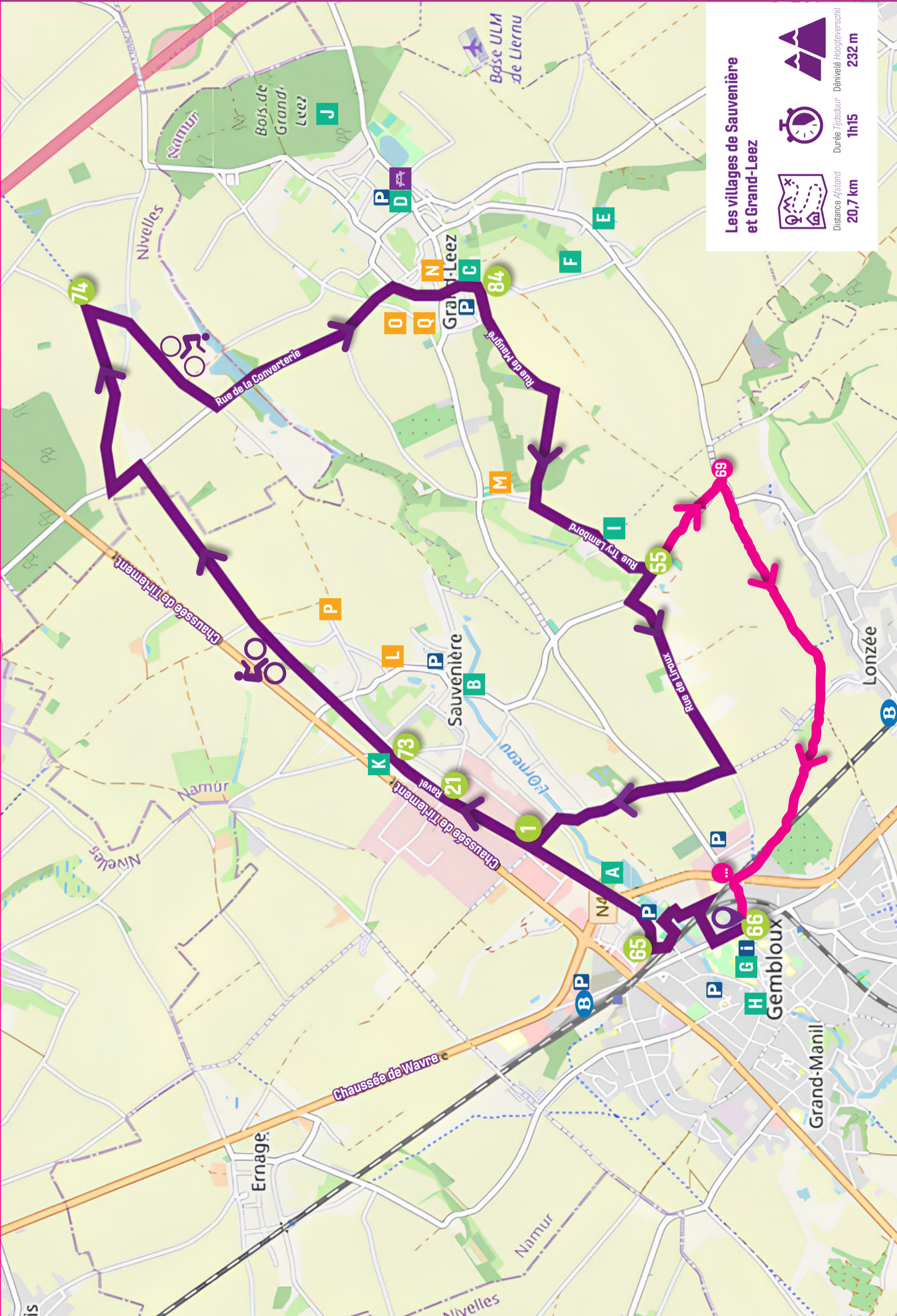
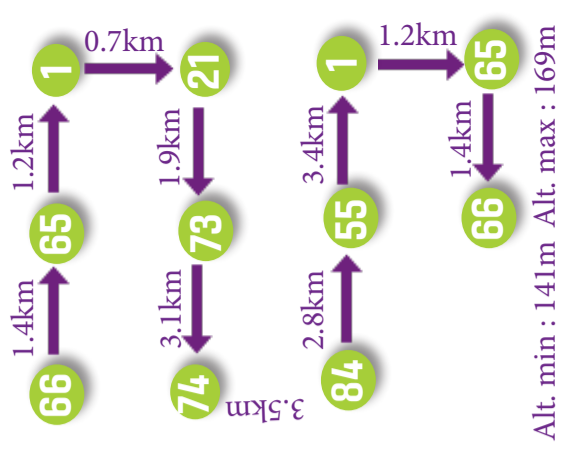
Produits locaux et restauration Lokale producten en restauratie

- L** Rue du Village - Restaurant
Rue du Village, 64 - Sauvenière
- M** Try Lam'bar - Produits locaux
Rue Try Lambert, 66 - Grand-Leez
- N** La cote à l'Os - Boucherie locale
Rue Del'vaux, 13 - Grand-Leez
- O** Glaces et Macarons
Rue Bèchée, 6 - Grand-Leez
- P** La choucroute de Jérôme Haubruge
Rue de Fleurus, 133 - Sauvenière
- Q** L'Envol - Restaurant
Rue de la Place, 1 - Grand-Leez



Espaces de repos Rustplaatsen

- i** Office du Tourisme Infokantoren
- P** Parking Parking
- B** Gare Station
- n°** Point-noeud Knooppunt
- n°** Point-noeud - Knooppunt 2024
Parcours alternatif - Alternatieve route



Les villages de Sauvenière et Grand-Leez

- Distance Afstand 20,7 km
- Durée Tijdsduur 1h15
- Dénivelé Hoogteverschil 232 m



G




H



I



J



K

Charte du cycliste

- Respectons le code de la route
Respecteer de verkeersregels
- Repartons avec nos déchets
Neem je afval mee
- Préservons la nature
Bescherm de natuur
- N'allumons pas de feu
Maak geen vuur
- Gardons nos chiens en laisse
Houd je hond aan de lijn
- En période de chasse, renseignons-nous
Informatie bij het jachtoverzicht